



**АДМИНИСТРАЦИЯ ИРБИТСКОГО  
МУНИЦИПАЛЬНОГО ОБРАЗОВАНИЯ  
ПОСТАНОВЛЕНИЕ**

от 07.11.2022 № 885-ПД  
пгт.Пионерский

**Об установлении публичного сервитута**

Рассмотрев ходатайство Открытого акционерного общества «Межрегиональная распределительная сетевая компания Урала» об установлении публичного сервитута, руководствуясь статьями 23, 29.29, 39.43, 39.45, 39.46 Земельного кодекса Российской Федерации от 25.10.2001г. №136-ФЗ (с изменениями), статьями 28, 31 Устава Ирбитского муниципального образования

**ПОСТАНОВЛЯЕТ:**

1. Установить публичный сервитут на срок 49 лет с целью размещения объекта электросетевого хозяйства – «Строительство отпайки от ВЛ-10 кВ Лиханово, литер 5, до вновь устанавливаемой ТП 25/10/0,4 кВ, ВЛ-0,4 кВ от вновь устанавливаемой ТП, для электроснабжения кемпинга, расположенного по адресу: Ирбитский р-н, восточнее г.Ирбит (Койнов С.С.). ЭСК ПС 110/10 Гаево (3,060 км, 0,025 МВА)», принадлежащего Открытому акционерному обществу «Межрегиональная распределительная сетевая компания Урала» на праве собственности, для обеспечения населения коммунальными ресурсами, в отношении земель, государственная собственность на которые не разграничена и не обремененных правами третьих лиц, а так же в отношении следующих земельных участков с кадастровыми номерами:

66:11:0103002:243, площадь сервитута 602 кв.м.;

66:11:6902006:23, площадь сервитута 23 кв.м.;

66:11:0000000:1714, площадь сервитута 2132 кв.м.;

66:11:6902003:109, площадь сервитута 477 кв.м.

2. Утвердить границы публичного сервитута, указанного в пункте 1 настоящего постановления (сведения о границах публичного сервитута – в Приложении 1).

3. Установить срок 49 лет, в течение которого использование земельного участка (его части) и (или) расположенного на нем объекта недвижимого имущества в соответствии с их разрешенным использованием будет невозможно или существенно затруднено в связи с осуществлением сервитута.

4. Обязать Открытое акционерное общество «Межрегиональная распределительная сетевая компания Урала» привести земельные участки и

земли, государственная собственность на которые не разграничена и не обремененные правами третьих лиц, в состоянии, пригодное для их использования в соответствии с разрешенным использованием, в срок не позднее, чем три месяца после сноса инженерного сооружения, для размещения которого установлен публичный сервитут.

5. Отделу по управлению муниципальным имуществом администрации Ирбитского муниципального образования (Воложанина В.А.) в течение пяти рабочих дней со дня издания постановления:

5.1. направить копию постановления правообладателям земельных участков, в отношении которых принято решение об установлении публичного сервитута;

5.2. направить копию постановления об установлении публичного сервитута в орган регистрации прав;

5.3. направить обладателю публичного сервитута копию постановления об установлении публичного сервитута, сведения о лицах, являющихся правообладателями земельных участков, сведения о лицах, подавших заявления об учете их прав (обременений прав) на земельные участки, способах связи с ними, копии документов, подтверждающих права указанных лиц на земельные участки.

6. Постановление опубликовать в газете «Родники ирбитские» и разместить на официальном сайте Ирбитского муниципального образования в информационно-телекоммуникационной сети «Интернет».

Глава Ирбитского  
муниципального образования



А.В.Никифоров

## Схема расположения проектного и альтернативного варианта подключения



Адрес земельного участка: «Строительство отпайки от ВЛ-10 кВ Лиханово, литер 5, до вновь устанавливаемой ТП 25/10/0,4 кВ, ВЛ-0,4 кВ от вновь устанавливаемой ТП, для электроснабжения кемпинга, расположенного по адресу: Ирбитский р-н, восточнее г.Ирбит (Койнов С.С.). ЭСК ПС 110/10 Гаево (3,060 км, 0,025 МВА)»



Кадастровые кварталы: 66:11:0103002, 66:11:6902006, 66:11:6902002, 66:11:6902003

Кадастровый номер ЗУ: 66:11:0103002:243, 66:11:6902006:10, 66:11:6902006:9, 66:11:6902006:19, 66:11:6902006:1, 66:11:0000000:1714, 66:11:6902003:103, 66:11:6902003:109



### Условные обозначения:

 - земельный участок по сведениям ГКН  
 66:29:1501002 - обозначение кадастрового квартала

 - ось проектируемой ВЛ  
 - ось альтернативной ВЛ