



АДМИНИСТРАЦИЯ ИРБИТСКОГО
МУНИЦИПАЛЬНОГО ОБРАЗОВАНИЯ
ПОСТАНОВЛЕНИЕ

от 14.05.21 № 325-7А
пгт.Пионерский

Об установлении публичного сервитута

Руководствуясь статьей 23 Земельного кодекса Российской Федерации от 25.10.2001г. №136-ФЗ (с изменениями), в целях обеспечения интересов местного населения, статьей 274 Гражданского кодекса Российской Федерации, №131-ФЗ от 06.10.2003 «Об общих принципах организации местного самоуправления в Российской Федерации», статьями 28, 31 Устава Ирбитского муниципального образования

ПОСТАНОВЛЯЕТ:

1. Установить публичный сервитут на срок 49 лет с целью размещения объекта автомобильного транспорта, в отношении земель, государственная собственность на которые не разграничена и не обремененных правами третьих лиц, а также в отношении следующих земельных участков:

1) с кадастровым номером 66:11:6913002:459, с адресом: Свердловская область, Ирбитский район, в южной части КР «Ирбитский районный», земли граждан АО «Мостовское»;

2. Утвердить границы публичного сервитута, указанного в пункте 1 настоящего постановления (сведения о границах публичного сервитута – в Приложении 1).

3. Установить срок 49 лет, в течение которого использование земельного участка (его части) и (или) расположенного на нем объекта недвижимого имущества в соответствии с их разрешенным использованием будет невозможно или существенно затруднено в связи с осуществлением сервитута.

4. Отделу по управлению муниципальным имуществом администрации Ирбитского муниципального образования (Воложанина В.А.) в течение пяти рабочих дней со дня издания постановления:

1) направить копию постановления правообладателям земельных участков, в отношении которых принято решение об установлении публичного сервитута;

2) направить копию постановления об установлении публичного сервитута в орган регистрации прав;

3) направить обладателю публичного сервитута копию постановления об установлении публичного сервитута, сведения о лицах, являющихся правообладателями земельных участков, сведения о лицах, подавших заявления об учете их прав (обременений прав) на земельные участки, способах связи с ними, копии документов, подтверждающих права указанных лиц на земельные участки.

5. Постановление опубликовать в газете «Родники ирбитские» и разместить на официальном сайте Ирбитского муниципального образования в информационно-телекоммуникационной сети «Интернет».

Глава Ирбитского
муниципального образования

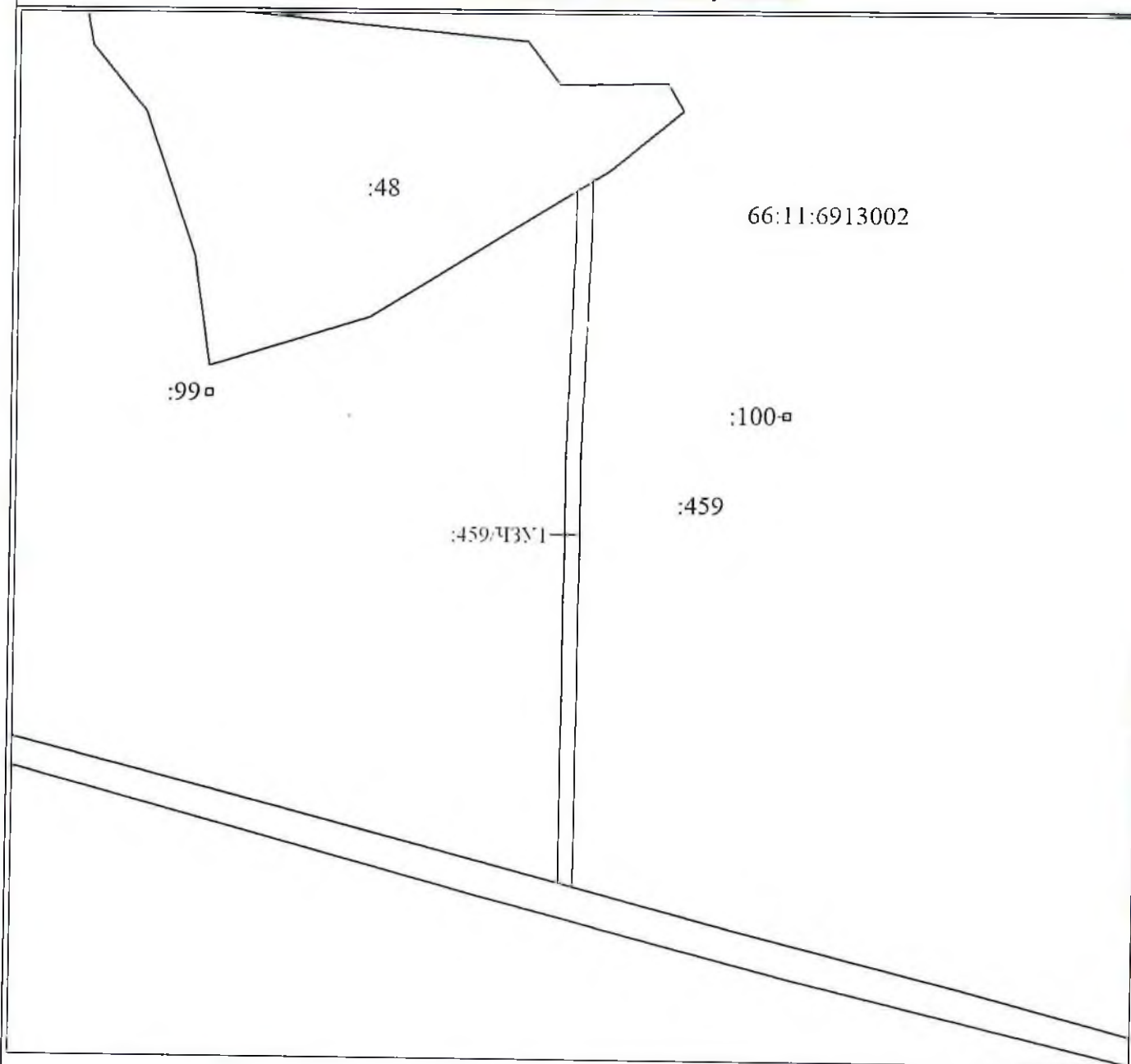


А.В.Никифоров








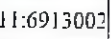
СВЕДЕНИЯ О ГРАНИЦАХ ПУБЛИЧНОГО СЕРВИТУТА

Характеристики объекта землеустройства		Описание характеристик		
Местоположение объекта землеустройства		Свердловская область, Ирбитский район		
Площадь объекта землеустройства Величина погрешности определения площади (P_дельта Р)		2467 кв.м.		
Иные характеристики объекта землеустройства		Публичный сервитут. п.1 ст.39.37 Глава V.7. «Установление публичного сервитута в отдельных целях» Земельного кодекса Российской Федерации от 25.10.2001г. №136-ФЗ		
1. Система координат МСК-66 (Зона 1)				
2. Сведения о характерных точках границ объекта землеустройства				
Обозначение характерных точек границ	Координаты, м		Средняя квадратическая погрешность положения характерной точки (Ml), м	Описание закрепления точки
	X	Y		
1	2	3	4	5
н1	441056.92	1655274.19	0.10	-
н2	441062.00	1655282.44	0.10	-
н3	441041.66	1655282.22	0.10	-
н4	440935.99	1655278.21	0.10	-
н5	440727.54	1655277.14	0.10	-
н6	440719.26	1655276.84	0.10	-
н7	440721.05	1655270.07	0.10	-
н8	440728.36	1655269.90	0.10	-
н9	440936.03	1655271.00	0.10	-
н10	441042.07	1655274.88	0.10	-
н1	441056.92	1655274.19	0.10	-

Схема расположения земельных участков



Условные обозначения

-  Вновь образованная часть границы, сведения о которой достаточны для определения ее местоположения
-  Надписи вновь образованного земельного участка
-  Существующая часть границы, имеющиеся в ЕГРН сведения о которой достаточны для определения ее местоположения
-  Надписи кадастрового номера земельного участка
-  Граница территориальной зоны
-  Обозначение границы территориальной зоны
-  Граница кадастрового квартала
-  Обозначение кадастрового квартала