



**АДМИНИСТРАЦИЯ ИРБИТСКОГО
МУНИЦИПАЛЬНОГО ОБРАЗОВАНИЯ
ПОСТАНОВЛЕНИЕ**

от 14.05.2021 № 324-179
пгт.Пионерский

Об установлении публичного сервитута

Руководствуясь статьей 23 Земельного кодекса Российской Федерации от 25.10.2001г. №136-ФЗ (с изменениями), в целях обеспечения интересов местного населения, статьей 274 Гражданского кодекса Российской Федерации, №131-ФЗ от 06.10.2003 «Об общих принципах организации местного самоуправления в Российской Федерации», статьями 28, 31 Устава Ирбитского муниципального образования

ПОСТАНОВЛЯЕТ:

1. Установить публичный сервитут на срок 49 лет с целью размещения объекта автомобильного транспорта, в отношении земель, государственная собственность на которые не разграничена и не обремененных правами третьих лиц, а также в отношении следующих земельных участков:

1) с кадастровым номером 66:11:6909002:731, с адресом: значение отсутствует;

2) с кадастровым номером 66:11:6914002:245, с адресом: значение отсутствует;

2. Утвердить границы публичного сервитута, указанного в пункте 1 настоящего постановления (сведения о границах публичного сервитута – в Приложении 1,2).

3. Установить срок 49 лет, в течение которого использование земельного участка (его части) и (или) расположенного на нем объекта недвижимого имущества в соответствии с их разрешенным использованием будет невозможно или существенно затруднено в связи с осуществлением сервитута.

4. Отделу по управлению муниципальным имуществом администрации Ирбитского муниципального образования (Воложанина В.А.) в течение пяти рабочих дней со дня издания постановления:

1) направить копию постановления правообладателям земельных участков, в отношении которых принято решение об установлении публичного сервитута;

2) направить копию постановления об установлении публичного сервитута в орган регистрации прав;

3) направить обладателю публичного сервитута копию постановления об установлении публичного сервитута, сведения о лицах, являющихся правообладателями земельных участков, сведения о лицах, подавших заявления об учете их прав (обременений прав) на земельные участки, способах связи с ними, копии документов, подтверждающих права указанных лиц на земельные участки.

5. Постановление опубликовать в газете «Родники ирбитские» и разместить на официальном сайте Ирбитского муниципального образования в информационно-телекоммуникационной сети «Интернет».

Глава Ирбитского
муниципального образования

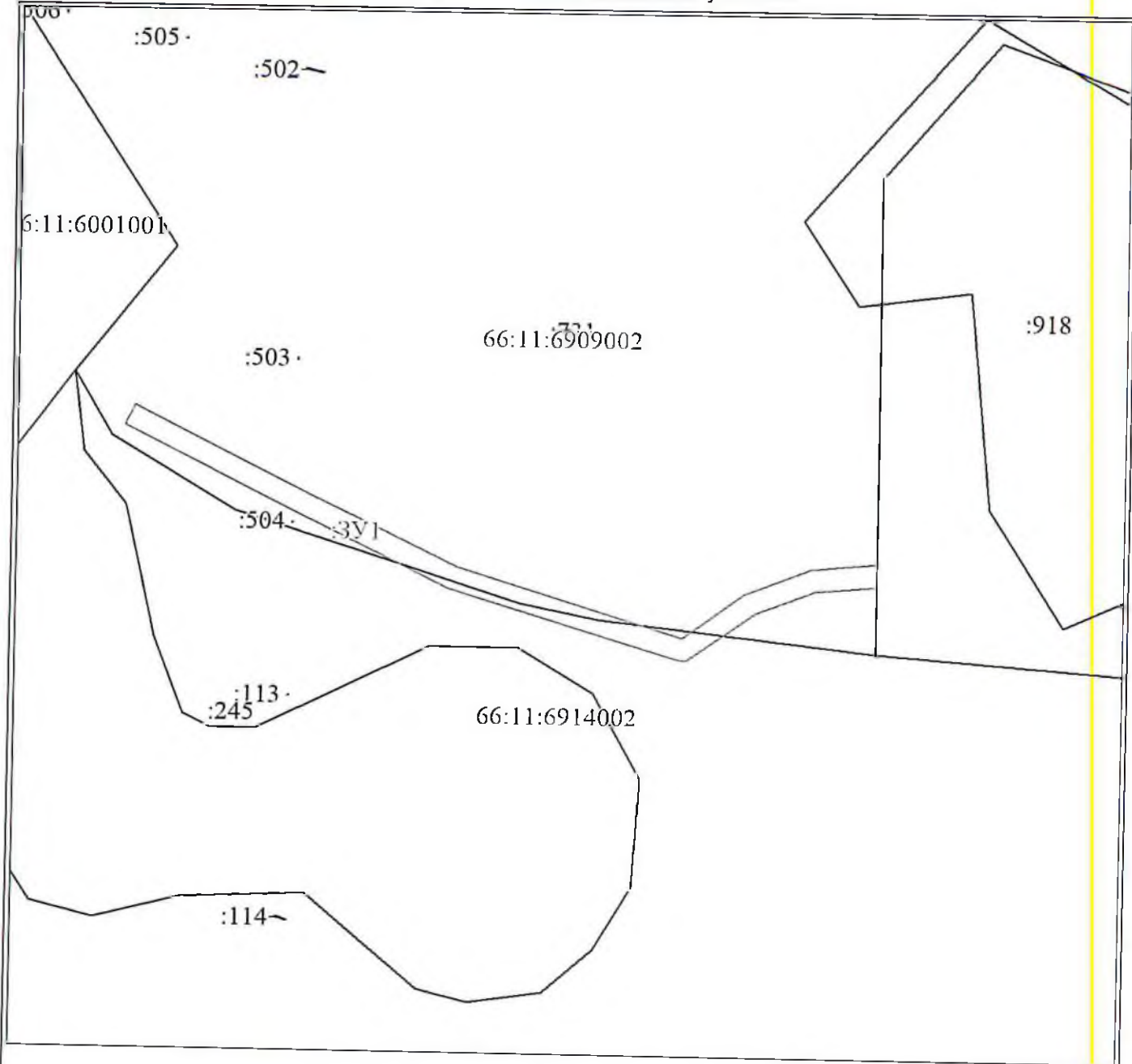


А.В.Никифоров


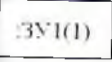




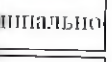


СВЕДЕНИЯ О ГРАНИЦАХ ПУБЛИЧНОГО СЕРВИТУТА

Характеристики объекта землеустройства		Описание характеристик		
Местоположение объекта землеустройства		Свердловская область, Ирбитский район		
Площадь объекта землеустройства Величина погрешности определения площади (Р_дельта Р)		1932 кв.м.		
Иные характеристики объекта землеустройства		Публичный сервитут. п.1 ст.39,37 Глава V.7. «Установление публичного сервитута в отдельных целях» Земельного кодекса Российской Федерации от 25.10.2001г. №136-ФЗ		
1. Система координат МСК-66 (Зона 1)				
2. Сведения о характерных точках границ объекта землеустройства				
Обозначение характерных точек границ	Координаты, м		Средняя квадратическая погрешность положения характерной точки (Мт), м	Описание закрепления точки
	X	Y		
1	2	3	4	5
1	458488.61	1675256.35	0.1	-
2	458460.13	1675313.27	0.1	-
3	458437.12	1675361.38	0.1	-
4	458415.43	1675434.81	0.1	-
5	458429.92	1675454.55	0.1	-
6	458438.35	1675476.42	0.1	-
7	458440.29	1675498.06	0.1	-
8	458432.96	1675498.09	0.1	-
9	458431.10	1675477.69	0.1	-
10	458423.73	1675458.32	0.1	-
11	458408.12	1675436.15	0.1	-
12	458407.99	1675434.20	0.1	-
13	458430.29	1675358.41	0.1	-
14	458453.40	1675310.30	0.1	-
15	458482.15	1675253.10	0.1	-
1	458488.61	1675256.35	0.1	-

Схема расположения земельных участков



Условные обозначения

-  Вновь образованная часть границы, сведения о которой достаточны для определения ее местоположения
-  Надписи вновь образованного земельного участка
-  Объект капитального строительства
-  Существующая часть границы, имеющиеся в ЕГРН сведения о которой достаточны для определения ее местоположения
-  Надписи кадастрового номера земельного участка
-  Граница территориальной зоны
-  Обозначение границы территориальной зоны
-  Граница кадастрового квартала
-  Обозначение кадастрового квартала